

Celebración del bicentenario de San José traerá cambios temporales de paradas y recorridos de buses

Debido a una serie de actividades relacionadas con el acto protocolario para celebrar los 200 años de capitania de San José, el Consejo de Transporte Público (CTP) aprobó cambios temporales de recorridos y paradas de buses en los alrededores del Teatro Nacional para este martes 16 de mayo.

De acuerdo con la información de Ingeniería del CTP, estas son las rutas de buses que se verán afectadas desde las 9:00 a.m. y hasta las 12:00 m.d.:

Operador	Ruta
Autotransportes Raro Sociedad Anónima	San José- Barrio Luján y viceversa.
Lared Limitada	San José- Barrio Escalante- La U- Barrio México- Barrio La Cruz- San Cayetano- Seminario- Barrio El Carmen y viceversa.
Autotransportes Sabana Cementerio Sociedad Anónima	San José- Sabana- Cementerio- Barrio La Pitahaya y viceversa.
Autotransportes Zapote Sociedad Anónima	San José- Quesada Durán- Zapote por la Corte- por la pista- Curridabat por pista y viceversa.
Transcesa Sociedad Anónima	San José- Cementerio-Sabana, San José- Sabana estadio (anillo)

Cabe destacar que, el recorrido de San José - Volcán Irazú de la Ruta N°307 no se ve afectado con este cierre en virtud de que la única carrera sale antes de que inicie el evento, pero sí se suprime temporalmente la parada de taxis.

Para los recorridos de Barrio Luján y Barrio México, se propone el desvío mostrado en la siguiente figura, que es del parque Central de San José, 100 metros Este, 400 metros Sur hasta llegar a Avenida 10, 200 metros al este y 400 metros Norte para salir de nuevo sobre Avenida 2:

- Se establece una parada en tránsito sobre Calle 1 entre Av. 8 y Av. 6.

Y para Barrio La Pitahaya:

- Se establece una parada en tránsito sobre Calle 1 entre Av. 4 y Av. 6.

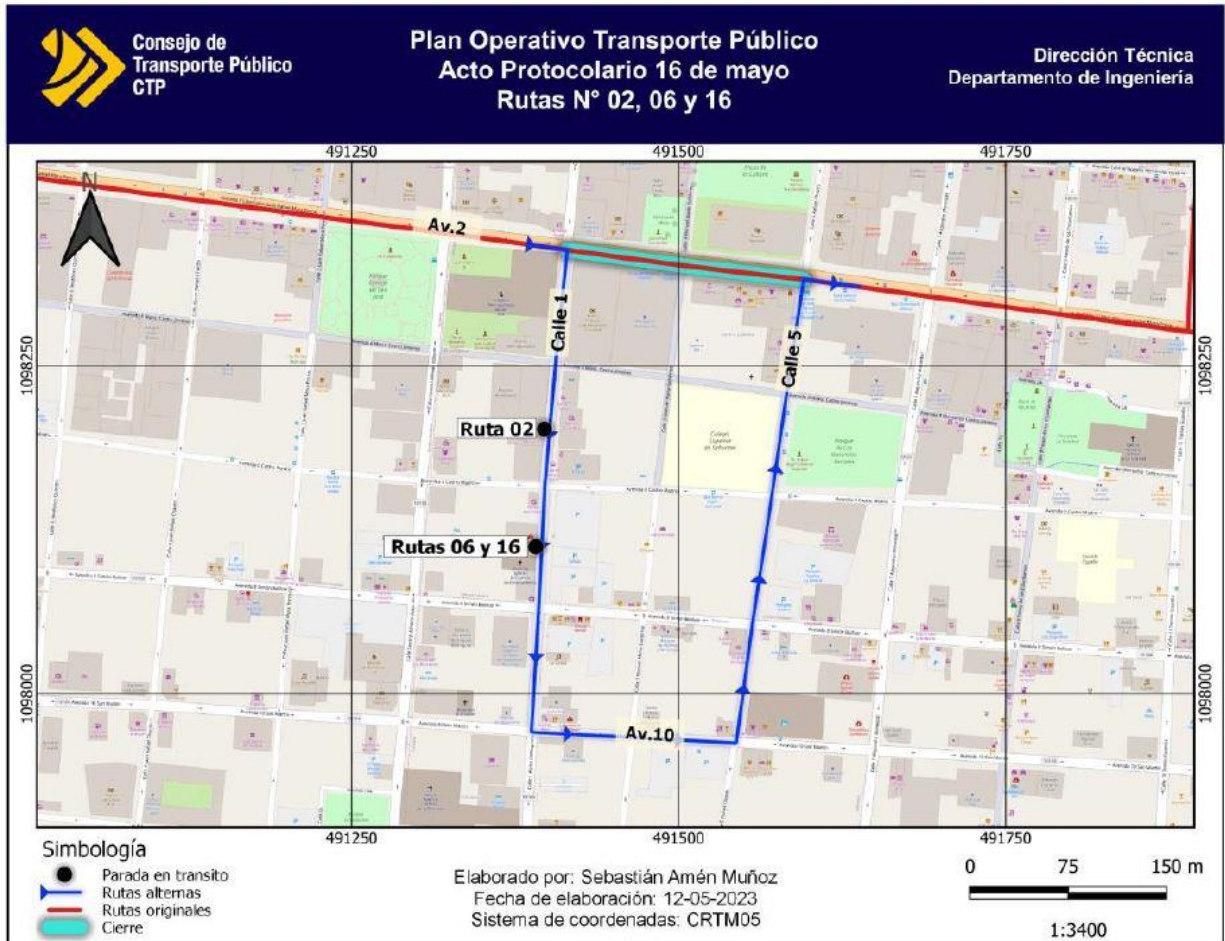


Figura 1. Modificaciones temporales Rutas N°06, N°02 y N°16

Para los recorridos de Barrio La Cruz por Seminario y por San Cayetano, Quesada Durán, se propone el desvío mostrado en la siguiente figura, 100 metros este del parque Central de San José, 400 metros Sur y 300 este, para seguir el trayecto hacia el Sur:

- Se establece una parada en tránsito sobre Calle 1 entre Av. 8 y Av. 6.

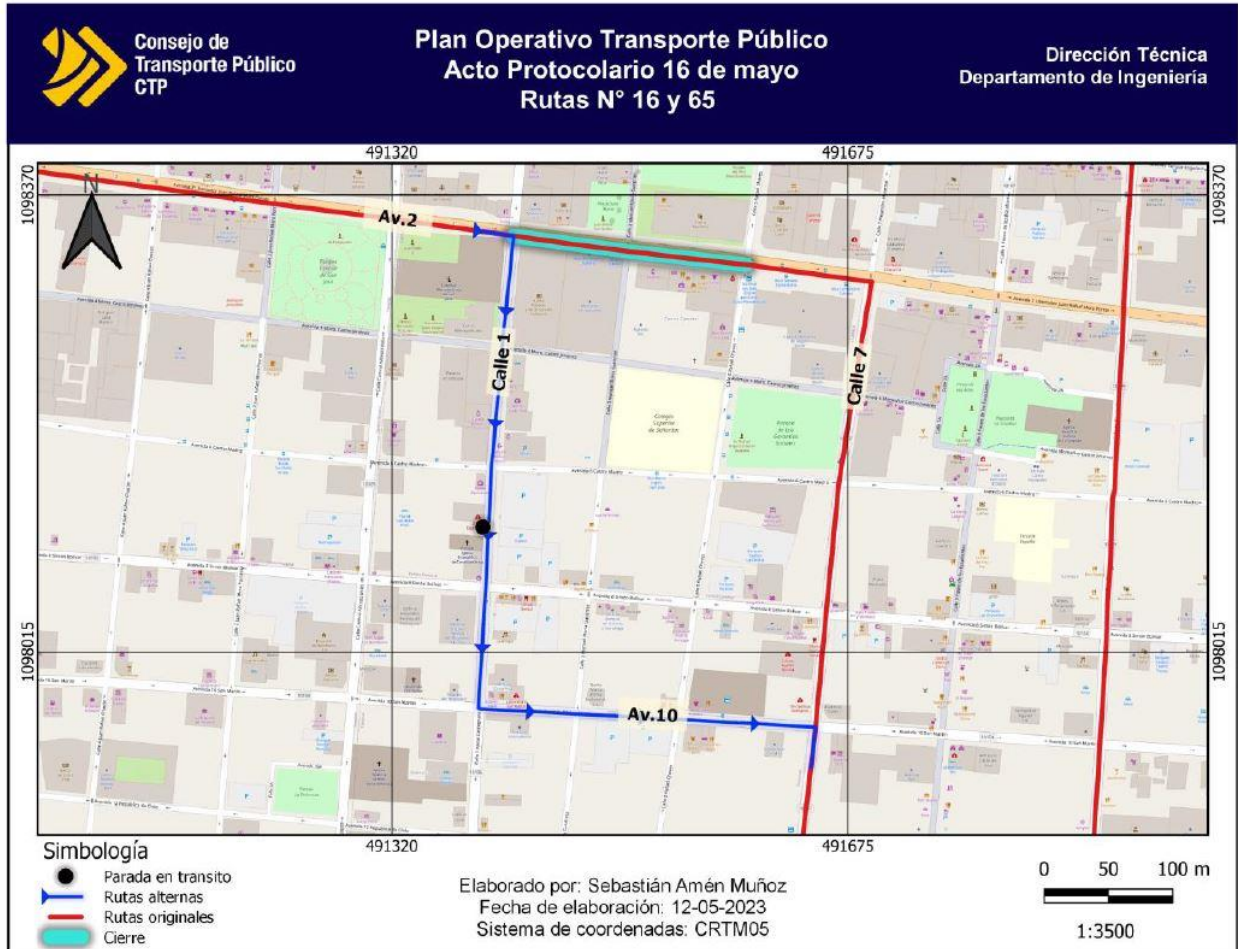


Figura 2. Modificaciones temporales Rutas N°65 y N°16

Para el recorrido de Sabana Estadio, se propone el desvío mostrado en la siguiente figura, 100 metros este del parque Central de San José, 200 metros Sur, para seguir el trayecto hacia el Oeste:

- Se establece una parada en tránsito sobre Calle 1 entre Av. 4 y Av. 6. En virtud del evento se recomienda que esta parada temporal sea utilizada como parada en tránsito y en caso de requerir hacer algún tipo de espera como parada terminal se utilice la parada ubicada sobre Av. 2, entre Calle 4 y Calle 2 (Diagonal al KFC).

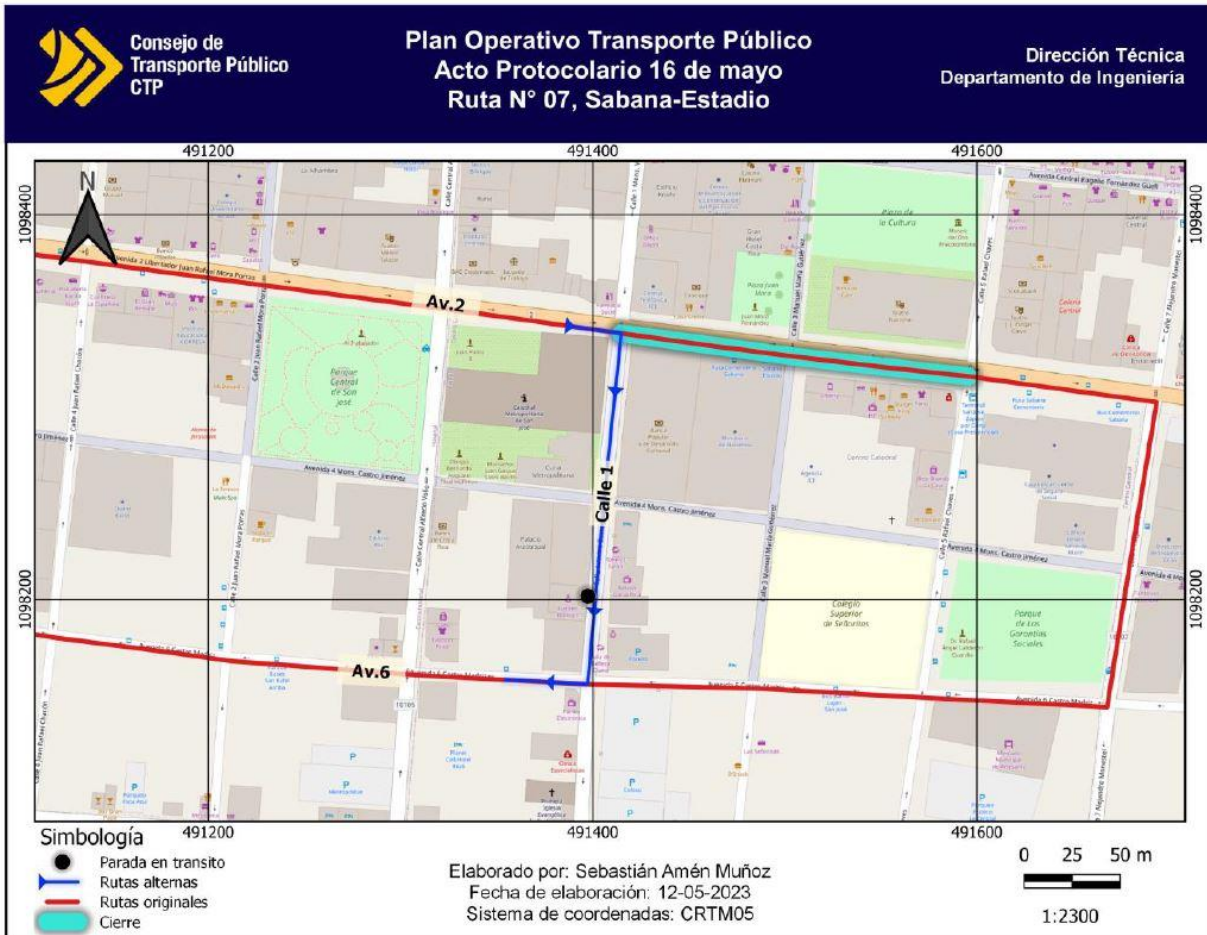


Figura 3. Modificaciones temporales Rutas N°07, Sabana Estadio

Para el recorrido de Cementerio - Sabana, se propone el desvío mostrado en la siguiente figura, 100 metros Este del parque Central de San José, 400 metros Sur y 300 metros Este para continuar su trayecto hacia el Sur:

- Se establece una parada en tránsito sobre Calle 1 entre Av. 4 y Av. 6. En virtud del evento se recomienda que esta parada temporal sea utilizada como parada en tránsito y en caso de requerir hacer algún tipo de espera como parada terminal se utilice la parada ubicada sobre Av. 2, entre Calle 4 y Calle 2 (Diagonal al KFC).

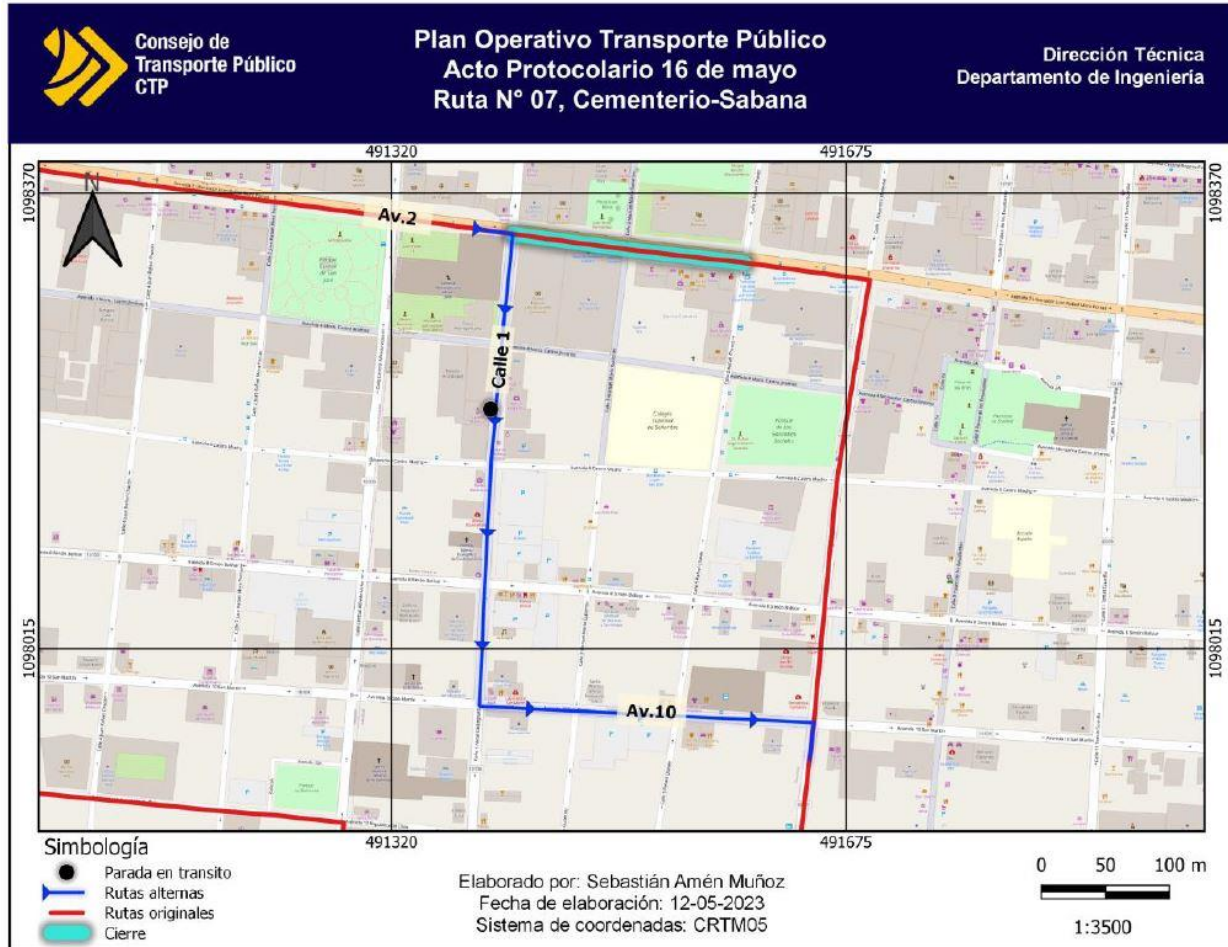


Figura 4. Modificaciones temporales Rutas N°07, Cementerio Sabana

15-05-2023